

Servicehotline: 0800/7236389



Beanstandungen und Reklamationen zum Radweg?

Bitte informieren Sie uns und teilen Sie uns den Problemstandort mit!

Der Standort läßt sich durch die Standortnummer identifizieren.



Die Schilder mit den Standortnummern finden Sie an allen Wegweiserpfosten.

Sparkasse Marburg-Biedenkopf

skmb.de


Movelo-E-Bike-Region Lahntal

Verleihstationen

- **Gladenbach:** Zweirad Wießner, Bornrainstraße 4, 35075 Gladenbach; Tel.: 0 64 62/9 37 80, Öffnungszeiten: Mo., Di., Do. und Fr. 9.00 – 13.00 Uhr und 14.00 – 18.00 Uhr, Mi. und Sa. 9.00 – 13.00 Uhr
- **Bad Endbach:** Tourist-Information, Herborner Straße 1, 35080 Bad Endbach; Tel.: 0 27 76/801-13, info@bad-endbach.de, Öffnungszeiten: Mo. – Fr. 9.00 – 13.00 Uhr und 14.30 – 16.30 Uhr, Sa. 10.00 – 11.30 Uhr

Sehenswert/Besuchenswert

- **Naturkundehaus Damm**
Untere Straße 2, 35102 Lohra-Damm
Öffnungszeiten: Sa. und So. 15.00 – 17.00 Uhr
- **Heimatismuseum Amt Blankenstein**
Karl-Waldschmidt-Straße 5, 35075 Gladenbach
Öffnungszeiten: Mo. – Fr. 10.00 – 18.00 Uhr und Sa. sowie So. 14.00 – 18.00 Uhr
- **Gladenbach, Freizeitbad Nautilust**
Ferdinand-Köhler-Straße 42, 35075 Gladenbach
Öffnungszeiten: Mo. – Sa. 10.00 – 22.00 Uhr, So. 9.00 – 20.00 Uhr
- **Regionalmuseum Weidenhausen**
Weidenhäuser Str. 32, 35075 Gladenbach-Weidenhausen
Öffnungszeiten: Nach Vereinbarung, Tel.: 0 64 62/7332
- **Bad Endbach, Kunst- und Kulturhaus »Alte Schule«**,
Kirchweg, 35080 Bad Endbach
Öffnungszeiten: Mi., Fr., Sa. und So. 15.00 – 18.00 Uhr
- **Bad Endbach, Lahn-Dill-Bergland-Therme**
Am Bewegungsbad 2, 35080 Bad Endbach
Öffnungszeiten: Mo. – Sa. 10.00 – 22.00 Uhr, So. 08.00 – 20.00 Uhr



Im Kurpark Bad Endbach

Tourist-Informationen

- **Gladenbach**
Karl-Waldschmidt-Straße 5, 35075 Gladenbach
Telefon: 0 64 62/20 16 12
Mail: kfg@gladenbach.de
- **Bad Endbach**
siehe Anzeige umseitig und Movelo-Verleihstation

Zusätzliche Informationen

- **TOuR GmbH Marburg-Biedenkopf**
Im Lichtenholz 60
35043 Marburg (Lahn)
Telefon: 0 64 21/4 05 13 45
Mail: tour@marburg-biedenkopf.de

Ortsinfotafeln erleichtern die Orientierung



- www.radroutenplaner.hessen.de

Mit Bahn und Bus zum Salzböde-Radweg

a) Mit der Bahn am Haltepunkt Friedelhausen bei Odenhausen

Main-Weser-Bahn Kassel - Marburg - Gießen (- Frankfurt am Main) – Kursbuchstrecke 620 der DB AG.

Regionalbahnzüge an Werktagen bis Samstagnachmittag im Stunden-, ansonsten im Zweistundentakt, zusätzliche Züge in den Verkehrsspitzen.

Alle Züge sind im Rahmen des zur Verfügung stehenden Platzes für die Mitnahme von Fahrrädern zugelassen, die Fahrradmitnahme ist kostenlos.

b) Mit dem Bus (» Blaue Linie«)

Vom 1. Mai bis Ende September verkehrt an Wochenenden im Zweistundentakt ein Bus mit Anhänger zur Beförderung von 30 Fahrrädern zwischen Herborn im Dilltal und Bad Endbach. Auch hier ist die Mitnahme der Fahrräder kostenlos.

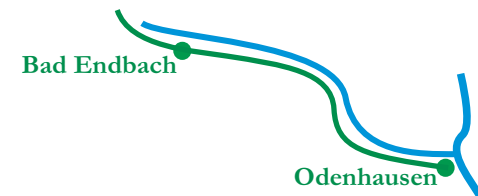

Herausgeber: TOuR GmbH Marburg-Biedenkopf
Alle Angaben ohne Gewähr

Salzböde-Radweg

von der Quelle bis zur Mündung

StadtLandLahn

radwanderLahn 2



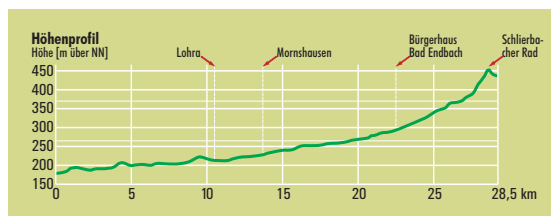
RadwanderLahn

Unter diesem Leitmotiv haben wir für Sie die schönsten Radrouten an der Lahn und ihren Nebenflüssen zusammen gestellt. Unsere Broschüren informieren über Sehenswürdigkeiten, Streckenverlauf und -charakteristik, Anbindung an den Nahverkehr und viele andere Details, die die individuelle Routenplanung erleichtern.

Routencharakteristik



29 km vom Lahntalradweg bei Odenhausen (169 m) bis zur Einmündung in den Seenradweg jenseits des Schlierbacher Rades über Lohra (205 m) und Bad Endbach (290 m) auf ausgebauten Wegen oder verkehrsarmen Straßen. Lediglich der letzte Abschnitt oberhalb von Bad Endbach beidseits des Schlierbacher Rades weist stärkere Neigungen auf.



Fahrradverleih: 200 Mieträder mit 7 + 21 Gang. Lieferservice an jeden Ort im Lahntal. Gruppenevents im Fahrradsattel. Rad + Kanu Kombitouren. **Angebot anfordern.**

Fahrradreisen: Im Lahntal & Weltweit. Von Fernweh bis Kurzurlaub. **Katalog bestellen.**



Velociped Fahrradreisen
Alte Kasseler Straße 43, D-35039 Marburg
Telefon: 06421-88689-0
info@velociped.de / www.velociped.de



Zeichenerklärung

- Salzböderadweg
- andere Radroute
- Bundesstraße
- andere wichtige Straße
- Eisenbahn mit Reisezugstation
- 🏊 Freibad
- 🏠 Frei- und Hallenbad
- 🏰 Schloss
- 🏰 Burgruine
- 🏛️ Museum
- 🗖️ Aussichtsturm

Von der Lahn ins Lahn-Dill-Bergland

Vom weiten und flachen Lahntal zwischen Marburg und Gießen folgt der Salzböderadweg dem gleichnamigen Flüsschen durch eine zunächst beschauliche Hügellandschaft, die in reizvollem Kontrast steht, zu den tief eingeschnittenen Tälern und Kuppen, die das raue Hochland des Lahn-Dill-Berglandes im Westen zum zerklüfteten Waldgebirge gli-

Mehrfach queren gewölbte Steinbrücken die Salzböde



Häufig und durchweg reizvoll: Die Mühlen

dern. Der Name Salzböde rührt von den Salzquellen her, die zwischen Lohra und Mornshausen im Wiesengrund liegen. Im oberen Salzbödetal finden sich die Kneippheilbäder Gladenbach und Bad Endbach mit zahlreichen Kureinrichtungen. Oberhalb Hartenrods gilt es, die Wasserscheide

Eine besondere Attraktion bildet die neue Therme in Bad Endbach



In viele Richtungen gehen gut ausgeschilderte Wege vom Schlierbacher Rad aus



zwischen Salzböde und Siegbach zu erklimmen. Der Rastplatz am »Schlierbacher Rad« über der Salzbödequelle stellt den luftigen und reizvoll gelegenen Ausgangspunkt für weitere Touren zum Aartal- oder Perfstausee auf dem Seenradweg dar.

Fahrradverleih Bad Endbach mit Elektrofahrrädern

Lust auf eine Fahrradtour entlang der Salzböde ab Bad Endbach? Dann reisen Sie doch bequem per Auto oder Bus zum Kur- und Bürgerhaus an und leihen in der Tourist-Info ein Fahrrad Ihrer Wahl! Wir haben 7-Gang, 21-Gang und Elektrobike! Und Tourenvorschläge gibt's gleich dazu...



Tourist-Info, Herborner Str. 1, Bad Endbach
Tel. 02776 / 80113 www.bad-endbach.de